

新竹縣關西鎮【東興里】簡易疏散避難圖

編號1004040001 (1/1)

防災資訊表

行政區位圖



災害通報單位

- 新竹縣災害應變中心
電話：03-5529222、03-5520701
- 關西鎮災害應變中心
電話：03-5870110
- 新竹縣政府消防局關西分隊
電話：03-5872790

緊急聯絡人

- 里長：楊明勳
電話：03-5872925
0926-069056

防災資訊網站

- 土石流防災資訊網
- 中央氣象局全球資訊網
- 新竹縣政府消防局

避難收容處所

1. 關西國小 (水 土 震)
地址：中山路126號
電話：03-5872028



圖例	行政區域界線	標示		設施		
	— 村里界線	疏散避難方向		室內避難收容處所	醫療院所	EOC 指揮中心
	道路	海 適用海嘯災害	震 適用地震災害	室外避難收容處所	消防單位	
	106 縣道	土 適用土石流災害	水 適用水災災害	直升機起降點	警察單位	

新竹縣關西鎮【西安里】簡易疏散避難圖

編號10004040002 (1/1)

防災資訊表

行政區位圖



新竹縣關西鎮西安里

災害通報單位

- 新竹縣災害應變中心
電話：03-5529222、
03-5520701
- 關西鎮災害應變中心
電話：03-5870110
- 新竹縣政府消防局關西分隊
電話：03-5872790

緊急聯絡人

- 里長：羅許秋芳
電話：03-5877341
0933-79380

防災資訊網站






土石流防災資訊網

中央氣象局全球資訊網

新竹縣政府消防局

避難收容處所

1. 關西國小   
地址：中山路126號
電話：03-5872028



圖例	行政區域界線	標示		設施		
	 村里界線	 疏散避難方向	 室內避難收容處所	 醫療院所	 指揮中心	
	 道路	 適用海嘯災害	 適用地震災害	 室外避難收容處所	 消防單位	
	 106 縣道	 適用土石流災害	 適用水災災害	 直升機起降點	 警察單位	

新竹縣關西鎮【南雄里】簡易疏散避難圖

編號1004040003 (1/1)

防災資訊表

行政區位圖



新竹縣關西鎮南雄里

災害通報單位

- 新竹縣災害應變中心
電話：03-5529222、
03-5520701
- 關西鎮災害應變中心
電話：03-5870110
- 新竹縣政府消防局關西分隊
電話：03-5872790

緊急聯絡人

- 里長：彭玉清
電話：03-5872354
0922-486361

防災資訊網站






土石流防災資訊網

中央氣象局全球資訊網

新竹縣政府消防局

避難收容處所

1. 關西國小   
地址：中山路126號
電話：03-5872028



圖例	行政區域界線	標示		設施		
	 村里界線	 疏散避難方向	 室內避難收容處所	 醫療院所	 指揮中心	
	 道路	 適用海嘯災害	 適用地震災害	 室外避難收容處所	 消防單位	
	 縣道	 適用土石流災害	 適用水災災害	 直升機起降點	 警察單位	

新竹縣關西鎮【北斗里】簡易疏散避難圖

編號10004040004 (1/1)

防災資訊表

行政區位圖



新竹縣關西鎮北斗里

災害通報單位

- 新竹縣災害應變中心
電話：03-5529222、03-5520701
- 關西鎮災害應變中心
電話：03-5870110
- 新竹縣政府消防局關西分隊
電話：03-5872790

緊急聯絡人

- 里長：劉得彬
電話：03-5875584
0910-294526

防災資訊網站



土石流防災資訊網

中央氣象局全球資訊網

新竹縣政府消防局

避難收容處所

1. 關西國中 (水) (土) (震)
地址：北門口41號
電話：03-5872008



圖例		標示		設施		
圖例	行政區域界線	村里界線		室內避難收容處所	醫療院所	指揮中心
	道路	適用海嘯災害	適用地震災害	室外避難收容處所	消防單位	
	縣道	適用土石流災害	適用水災災害	直升機起降點	警察單位	

新竹縣關西鎮【仁安里】簡易疏散避難圖

編號10004040005(1/1)

防災資訊表

行政區位圖



新竹縣關西鎮仁安里

災害通報單位

- 新竹縣災害應變中心
電話：03-5529222、
03-5520701
- 關西鎮災害應變中心
電話：03-5870110
- 新竹縣政府消防局關西分隊
電話：03-5872790

緊急聯絡人

- 里長：黃瑞娥
電話：03-5875054
0905-900810

防災資訊網站



土石流防災資訊網

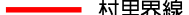




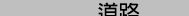









中央氣象局全球資訊網

新竹縣政府消防局

避難收容處所

1. 關西高中   
地址：中山東路2號
電話：03-5872049
2. 關西國中   
地址：北門口41號
電話：03-5872008



圖例	行政區域界線	標示		設施			
	 村里界線		疏散避難方向		 室內避難收容處所	 醫療院所	 指揮中心
	 道路	 適用海嘯災害	 適用地震災害	 室外避難收容處所	 消防單位		
	 縣道	 適用土石流災害	 適用水災災害	 直升機起降點	 警察單位		

新竹縣關西鎮【北山里】簡易疏散避難圖

編號1004040006(1/1)

防災資訊表

行政區位圖



新竹縣關西鎮北山里

災害通報單位

- 新竹縣災害應變中心
電話：03-5529222、
03-5520701
- 關西鎮災害應變中心
電話：03-5870110
- 新竹縣政府消防局關西分隊
電話：03-5872790

緊急聯絡人

- 里長：曾吳秀琴
電話：03-5872123
0931-196982

防災資訊網站



土石流防災資訊網

中央氣象局全球資訊網

新竹縣政府消防局

避難收容處所

1. 關西國中 (水) (土) (震)
地址：北門口41號
電話：03-5872008



圖例	行政區域界線	標示		設施					
	— 村里界線		疏散避難方向		室內避難收容處所		醫療院所		指揮中心
	— 道路		適用海嘯災害		適用地震災害		室外避難收容處所		消防單位
	106 縣道		適用土石流災害		適用水災災害		直升機起降點		警察單位

新竹縣關西鎮【南山里】簡易疏散避難圖

編號10004040007(1/1)

防災資訊表

行政區位圖



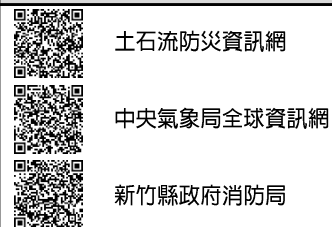
災害通報單位

- 新竹縣災害應變中心
電話：03-5529222、
03-5520701
- 關西鎮災害應變中心
電話：03-5870110
- 新竹縣政府消防局關西分隊
電話：03-5872790

緊急聯絡人

- 里長：羅古信
電話：03-5872146
0932-112994

防災資訊網站



避難收容處所

1. 關西國小 (水 土 震)
地址：中山路126號
電話：03-5872028
2. 東安國小 (水 土 震)
地址：中山東路40號
電話：03-5872177



	行政區域界線	標示		設施		
圖例	村里界線	疏散避難方向	室內避難收容處所	醫療院所	指揮中心	
	道路	適用海嘯災害	適用地震災害	室外避難收容處所	消防單位	
	縣道	適用土石流災害	適用水災災害	直升機起降點	警察單位	

新竹縣關西鎮【東安里】簡易疏散避難圖

編號1004040008 (1/1)

防災資訊表

行政區位圖



新竹縣關西鎮東安里

災害通報單位

- 新竹縣災害應變中心
電話：03-5529222、
03-5520701
- 關西鎮災害應變中心
電話：03-5870110
- 新竹縣政府消防局關西分隊
電話：03-5872790

緊急聯絡人

- 里長：陳盛德
電話：03-5877234
0928-884666

防災資訊網站



土石流防災資訊網

中央氣象局全球資訊網

新竹縣政府消防局

避難收容處所

1. 東安國小 (水) (土) (震)
地址：中山東路40號
電話：03-5872177
2. 關西高中 (水) (土) (震)
地址：中山東路2號
電話：03-5872049



圖例	行政區域界線	標示		設施		
	—— 村里界線	疏散避難方向		(屋) 室內避難收容處所	(星) 醫療院所	(EOC) 指揮中心
	—— 道路	(海) 適用海嘯災害	(震) 適用地震災害	(樹) 室外避難收容處所	(火) 消防單位	
	106 縣道	(土) 適用土石流災害	(水) 適用水災災害	(直升) 直升機起降點	(警) 警察單位	

新竹縣關西鎮【東光里】簡易疏散避難圖

編號10004040009 (1/1)

防災資訊表

行政區位圖



新竹縣關西鎮東光里

災害通報單位

- 新竹縣災害應變中心
電話：03-5529222、
03-5520701
- 關西鎮災害應變中心
電話：03-5870110
- 新竹縣政府消防局關西分隊
電話：03-5872790

緊急聯絡人




- 里長：葉明璋
電話：03-5873020
0932-378295

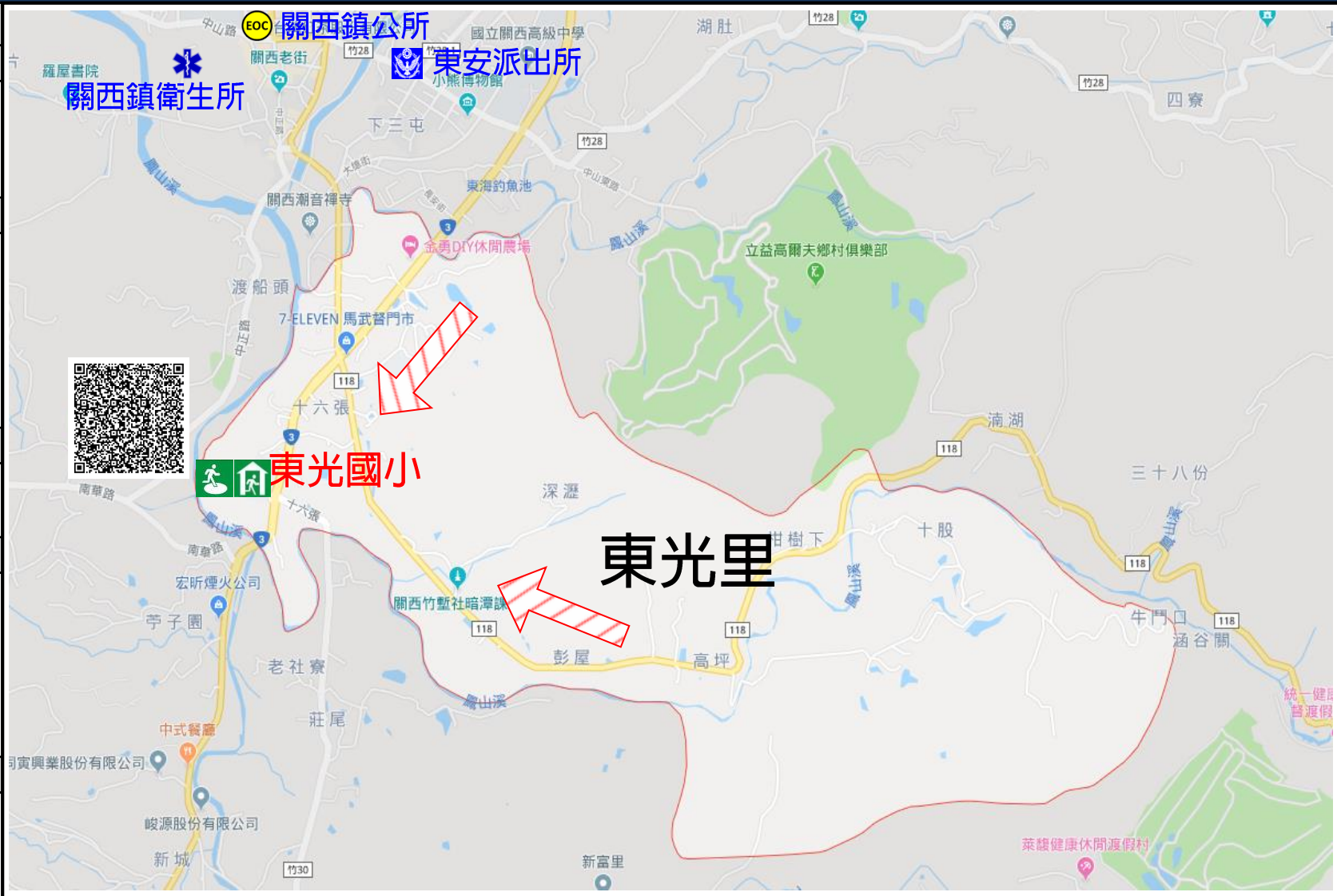
防災資訊網站



- 土石流防災資訊網
- 中央氣象局全球資訊網
- 新竹縣政府消防局

避難收容處所

1. 東光國小   
地址：十六張190號
電話：03-5872243



圖例	行政區域界線	標示		設施		
	 村里界線	 疏散避難方向		 室內避難收容處所	 醫療院所	 指揮中心
	 道路	 適用海嘯災害	 適用地震災害	 室外避難收容處所	 消防單位	
	 縣道	 適用土石流災害	 適用水災災害	 直升機起降點	 警察單位	

新竹縣關西鎮【新富里】簡易疏散避難圖

編號10004040010 (1/1)

防災資訊表

行政區位圖



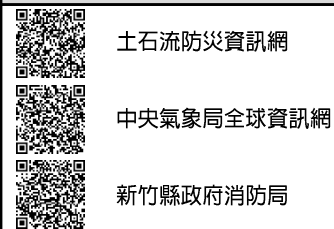
災害通報單位

- 新竹縣災害應變中心
電話：03-5529222、03-5520701
- 關西鎮災害應變中心
電話：03-5870110
- 新竹縣政府消防局關西分隊
電話：03-5872790

緊急聯絡人

- 里長：范金彰
電話：03-5869003
0917-533503

防災資訊網站



避難收容處所

1. 東光國小 (水 土 震)
地址：十六張190號
電話：03-5872243
2. 玉山國小 (水 土 震)
地址：赤柯山25號
電話：03-5476349



圖例	行政區域界線	標示		設施		
	—— 村里界線	疏散避難方向		室內避難收容處所	醫療院所	EOC 指揮中心
	—— 道路	海 適用海嘯災害	震 適用地震災害	室外避難收容處所	消防單位	
	106 縣道	土 適用土石流災害	水 適用水災災害	直升機起降點	警察單位	

新竹縣關西鎮【金山里】簡易疏散避難圖

編號10004040011 (1/1)

防災資訊表

行政區位圖



新竹縣關西鎮金山里

災害通報單位

- 新竹縣災害應變中心
電話：03-5529222、
03-5520701
- 關西鎮災害應變中心
電話：03-5870110
- 新竹縣政府消防局關西分隊
電話：03-5872790

緊急聯絡人



- 里長：羅金基
電話：03-5478988
0921-180019

防災資訊網站



- 土石流防災資訊網
- 中央氣象局全球資訊網
- 新竹縣政府消防局

避難收容處所

1. 錦山國小  
地址：馬武督107號
電話：03-5478681



圖例		標示		設施		
圖例	 村里界線	 疏散避難方向	 室內避難收容處所	 醫療院所	 指揮中心	
	 道路	 適用海嘯災害	 適用地震災害	 室外避難收容處所	 消防單位	
	 縣道	 適用土石流災害	 適用水災災害	 直升機起降點	 警察單位	

新竹縣關西鎮【錦山里】簡易疏散避難圖

編號10004040012(1/1)

防災資訊表

行政區位圖



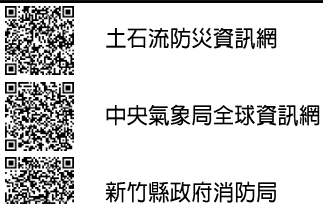
災害通報單位

- 新竹縣災害應變中心
電話：03-5529222、
03-5520701
- 關西鎮災害應變中心
電話：03-5870110
- 新竹縣政府消防局關西分隊
電話：03-5872790



緊急聯絡人

- 里長：林保國
電話：03-5478568
0933-260543


防災資訊網站



避難收容處所

1. 錦山國小  
地址：馬武督107號
電話：03-5478681



圖例	行政區域界線	標示		設施		
	 村里界線	 疏散避難方向	 室內避難收容處所	 醫療院所	 指揮中心	
	 道路	 適用海嘯災害	 適用地震災害	 室外避難收容處所	 消防單位	
	 縣道	 適用土石流災害	 適用水災災害	 直升機起降點	 警察單位	

新竹縣關西鎮【玉山里】簡易疏散避難圖

編號10004040013(1/1)

防災資訊表

行政區位圖



新竹縣關西鎮玉山里


災害通報單位

- 新竹縣災害應變中心
電話：03-5529222、
03-5520701
- 關西鎮災害應變中心
電話：03-5870110
- 新竹縣政府消防局關西分隊
電話：03-5872790

緊急聯絡人

- 里長：黃譽仁
電話：03-5476555
0932-277004

防災資訊網站



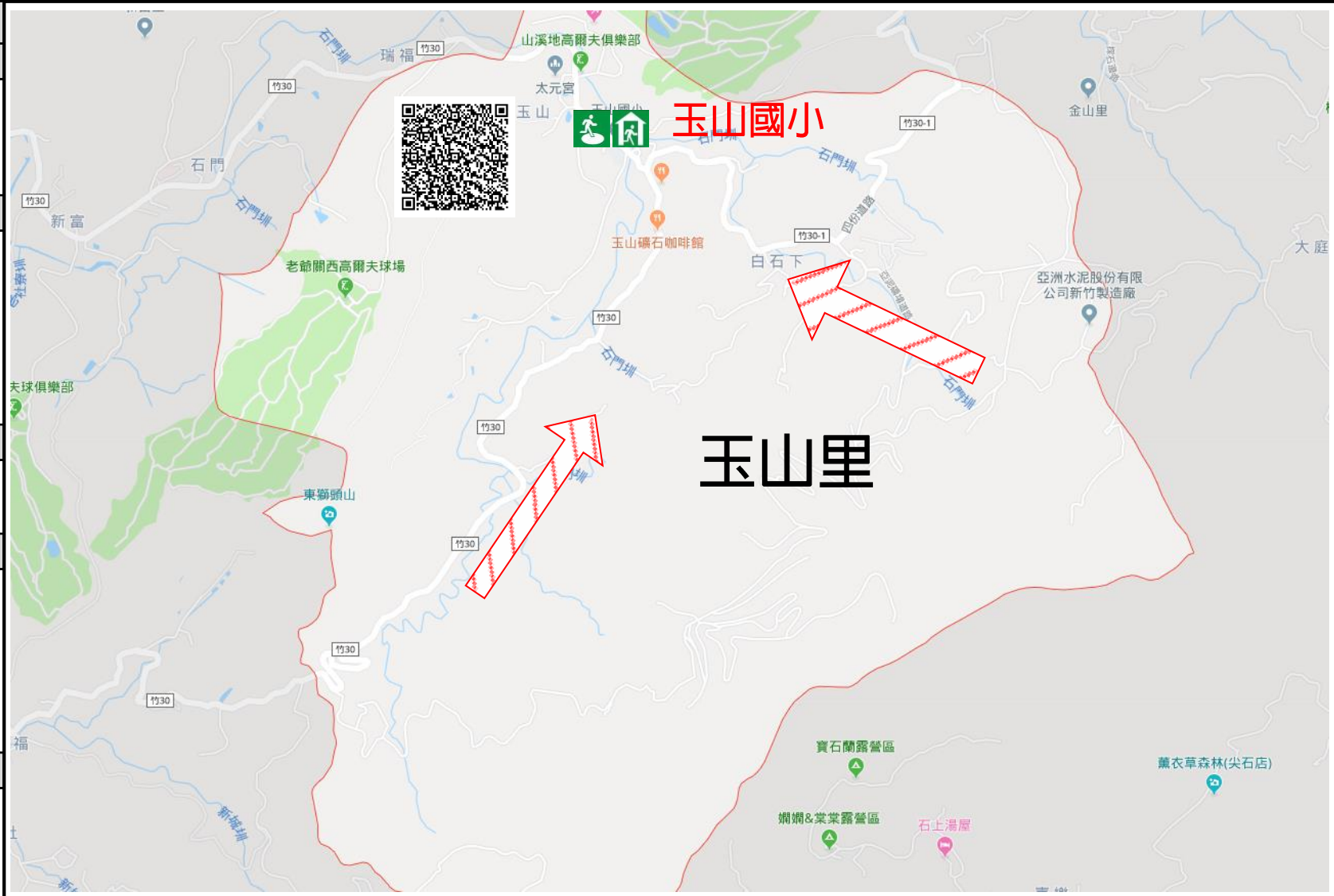
土石流防災資訊網

中央氣象局全球資訊網

新竹縣政府消防局

避難收容處所

1. 玉山國小 (水) (土) (震)
地址：赤柯山25號
電話：03-5476349



圖例		標示		設施					
圖例	行政區域界線	村里界線		(Green House Icon)	室內避難收容處所	(Blue Star Icon)	醫療院所	(Yellow EOC Icon)	指揮中心
	道路	(Blue Wave Icon)	適用海嘯災害	(Red Earthquake Icon)	適用地震災害	(Green House with Tree Icon)	室外避難收容處所	(Red Fire Icon)	消防單位
	縣道	(Brown Earthquake Icon)	適用土石流災害	(Blue Water Icon)	適用水災災害	(Blue Helicopter Icon)	直升機起降點	(Blue Police Icon)	警察單位

新竹縣關西鎮【大同里】簡易疏散避難圖

編號10004040014(1/1)

防災資訊表

行政區位圖



災害通報單位

- 新竹縣災害應變中心
電話：03-5529222、03-5520701
- 關西鎮災害應變中心
電話：03-5870110
- 新竹縣政府消防局關西分隊
電話：03-5872790

緊急聯絡人

- 里長：陳振才
電話：03-5873373
0953-203855

防災資訊網站

- 土石流防災資訊網
- 中央氣象局全球資訊網
- 新竹縣政府消防局

避難收容處所

1. 石光國小 (水 土 震)
地址：石岡子386號
電話：03-5869311
2. 關西國中 (水 土 震)
地址：北門口41號
電話：03-5872008



圖例		標示		設施		
圖	— 村里界線	疏散避難方向		室內避難收容處所	醫療院所	EOC 指揮中心
	道路	海 適用海嘯災害	震 適用地震災害	室外避難收容處所	消防單位	
例	106 縣道	土 適用土石流災害	水 適用水災災害	直升機起降點	警察單位	

新竹縣關西鎮【石光里】簡易疏散避難圖

編號10004040015(1/1)

防災資訊表

行政區位圖



新竹縣關西鎮石光里

災害通報單位

- 新竹縣災害應變中心
電話：03-5529222、
03-5520701
- 關西鎮災害應變中心
電話：03-5870110
- 新竹縣政府消防局關西分隊
電話：03-5872790

緊急聯絡人

- 里長：嚴盛任
電話：03-5868311
0910-160098

防災資訊網站






土石流防災資訊網

中央氣象局全球資訊網

新竹縣政府消防局

避難收容處所

1. 石光國小   
地址：石岡子386號
電話：03-5869311



圖例		標示		設施						
圖例		村里界線		疏散避難方向		室內避難收容處所		醫療院所		指揮中心
		道路		適用海嘯災害		適用地震災害		室外避難收容處所		消防單位
		縣道		適用土石流災害		適用水災災害		直升機起降點		警察單位

新竹縣關西鎮【上林里】簡易疏散避難圖

編號10004040016(1/1)

防災資訊表

行政區位圖



新竹縣關西鎮上林里

災害通報單位

- 新竹縣災害應變中心
電話：03-5529222、
03-5520701
- 關西鎮災害應變中心
電話：03-5870110
- 新竹縣政府消防局關西分隊
電話：03-5872790

緊急聯絡人

- 里長：楊文輝
電話：03-5868536
0933-973385

防災資訊網站




土石流防災資訊網

中央氣象局全球資訊網

新竹縣政府消防局

避難收容處所

1. 坪林國小 
地址：坪林11號
電話：03-5869310



圖例		標示		設施		
圖例	 村里界線	 疏散避難方向	 室內避難收容處所	 醫療院所	 指揮中心	
	 道路	 適用海嘯災害	 適用地震災害	 室外避難收容處所	 消防單位	
	 縣道	 適用土石流災害	 適用水災災害	 直升機起降點	 警察單位	

新竹縣關西鎮【新力里】簡易疏散避難圖

編號10004040017(1/1)

防災資訊表

行政區位圖



新竹縣關西鎮新力里

災害通報單位

- 新竹縣災害應變中心
電話：03-5529222、
03-5520701
- 關西鎮災害應變中心
電話：03-5870110
- 新竹縣政府消防局關西分隊
電話：03-5872790

緊急聯絡人

- 里長：張瑞洲
電話：03-5860552
0900-626272

防災資訊網站



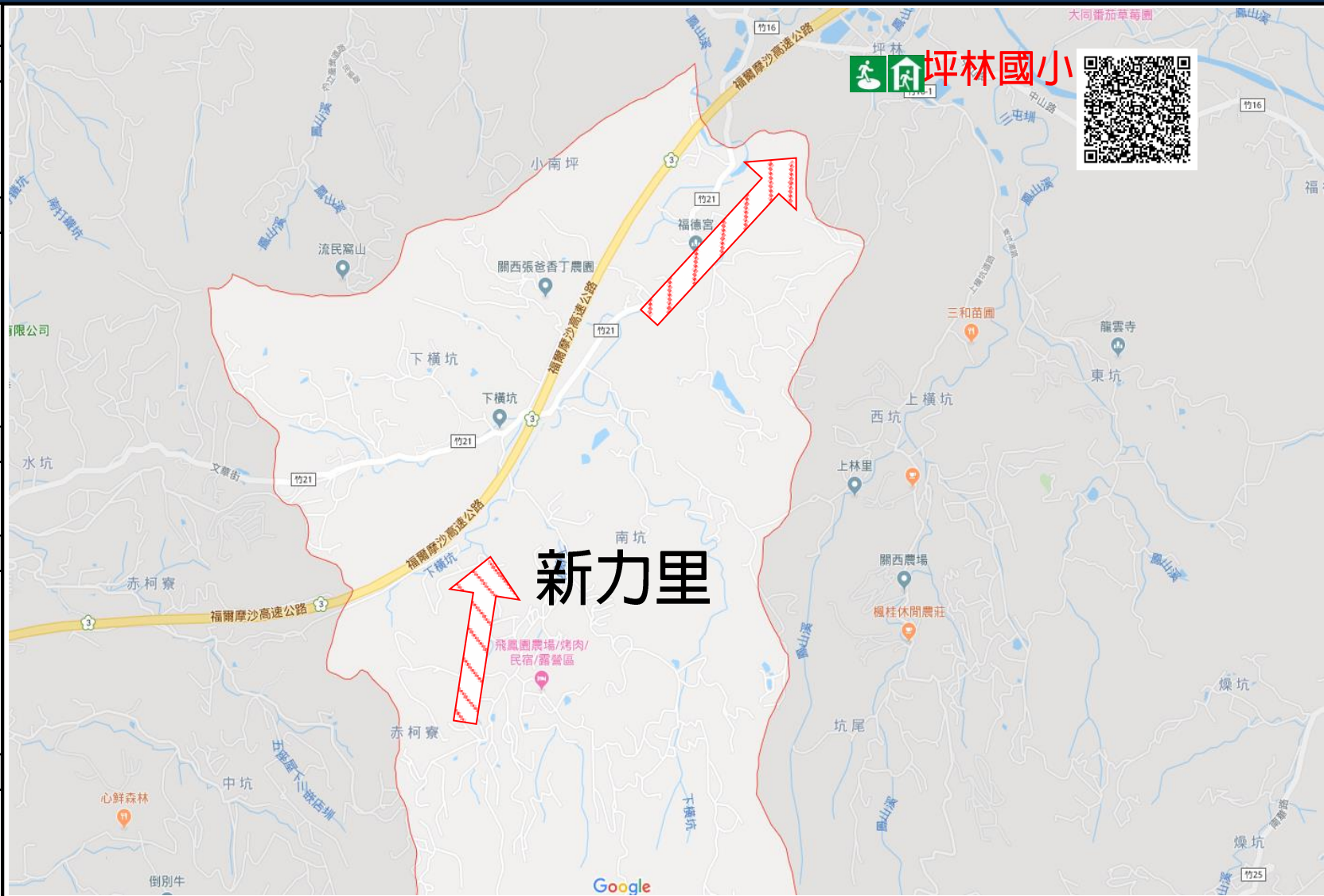
土石流防災資訊網

中央氣象局全球資訊網

新竹縣政府消防局

避難收容處所

1. 坪林國小
地址：坪林11號
電話：03-5869310



圖例	行政區域界線	標示		設施		
	村里界線	疏散避難方向	室內避難收容處所	醫療院所	指揮中心	
	道路	適用海嘯災害	適用地震災害	室外避難收容處所	消防單位	
	縣道	適用土石流災害	適用水災災害	直升機起降點	警察單位	

新竹縣關西鎮【南和里】簡易疏散避難圖

編號10004040018(1/1)

防災資訊表

行政區位圖



新竹縣關西鎮南和里

災害通報單位

- 新竹縣災害應變中心
電話：03-5529222、
03-5520701
- 關西鎮災害應變中心
電話：03-5870110
- 新竹縣政府消防局關西分隊
電話：03-5872790

緊急聯絡人

- 里長：戴泉沐
電話：03-5868277
0937-177441

防災資訊網站



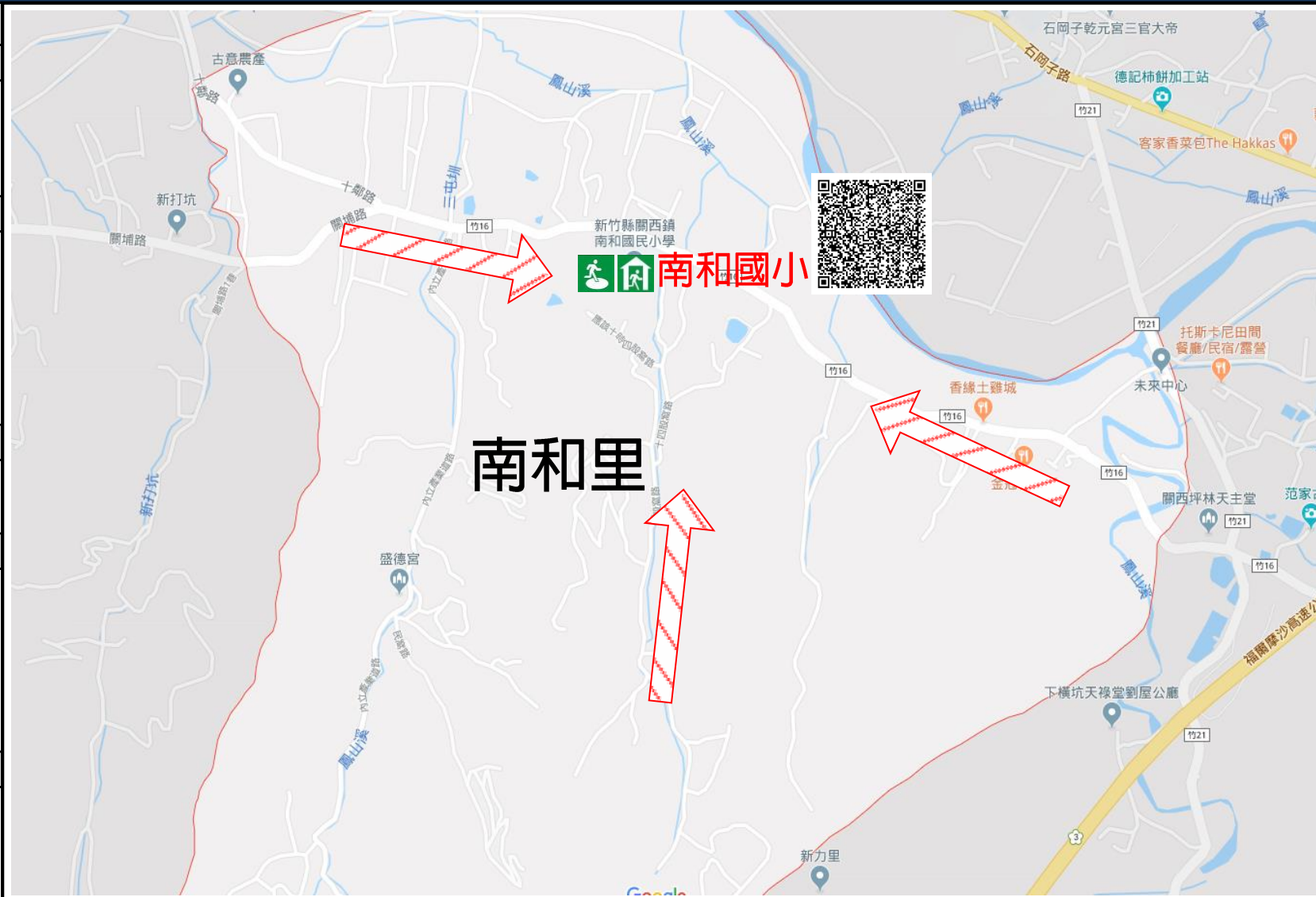
土石流防災資訊網

中央氣象局全球資訊網

新竹縣政府消防局

避難收容處所

1. 南和國小 (水 土 震)
地址：下南片69號
電話：03-5868952



南和里

南和國小

圖例	行政區域界線		標示		設施				
	—	村里界線		疏散避難方向		室內避難收容處所		醫療院所	
—	道路		適用海嘯災害		適用地震災害		室外避難收容處所		消防單位
106	縣道		適用土石流災害		適用水災災害		直升機起降點		警察單位

新竹縣關西鎮【東山里】簡易疏散避難圖

編號10004040019(1/1)

防災資訊表

行政區位圖



新竹縣關西鎮東山里

災害通報單位

- 新竹縣災害應變中心
電話：03-5529222、03-5520701
- 關西鎮災害應變中心
電話：03-5870110
- 新竹縣政府消防局關西分隊
電話：03-5872790

緊急聯絡人

- 里長：吳成崇
電話：03-5170394
0938-669465

防災資訊網站



土石流防災資訊網

中央氣象局全球資訊網

新竹縣政府消防局

避難收容處所

1. 東安國小 (水 土 震)
地址：中山東路40號
電話：03-5872177
2. 關西高中 (水 土 震)
地址：中山東路2號
電話：03-5872049



圖例		標示		設施		
圖例	行政區域界線	村里界線	疏散避難方向	室內避難收容處所	醫療院所	指揮中心
	道路	適用海嘯災害	適用地震災害	室外避難收容處所	消防單位	
	縣道	適用土石流災害	適用水災災害	直升機起降點	警察單位	

新竹縣關西鎮【南新里】簡易疏散避難圖

編號10004040020 (1/1)

防災資訊表

行政區位圖



新竹縣關西鎮南新里

災害通報單位

- 新竹縣災害應變中心
電話：03-5529222、
03-5520701
- 關西鎮災害應變中心
電話：03-5870110
- 新竹縣政府消防局關西分隊
電話：03-5872790

緊急聯絡人

- 里長：陳金謹
電話：03-5873356
0911-396026

防災資訊網站



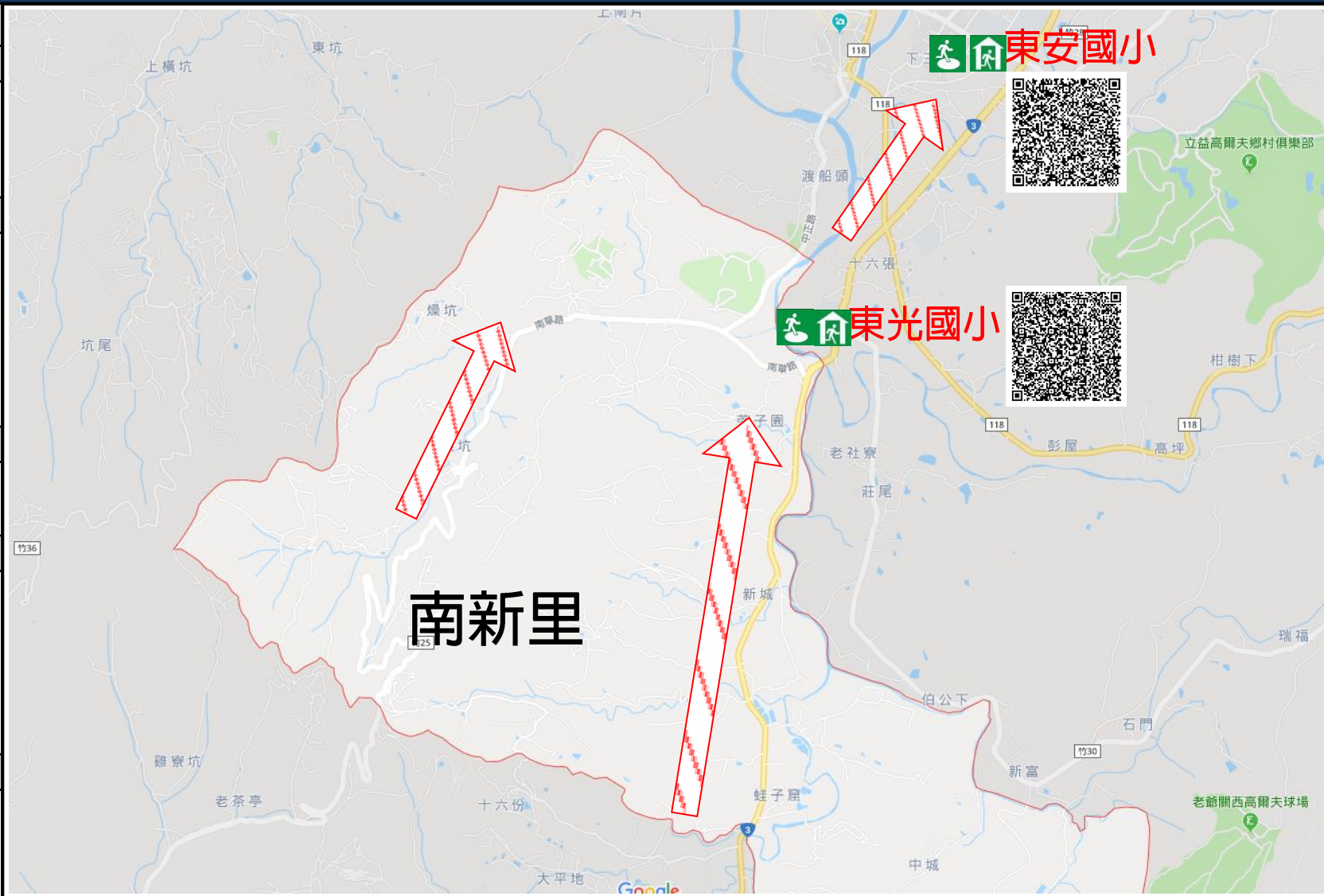
土石流防災資訊網

中央氣象局全球資訊網

新竹縣政府消防局

避難收容處所

1. 東光國小 (水)(土)(震)
地址：十六張190號
電話：03-5872243
2. 東安國小 (水)(土)(震)
地址：中山東路40號
電話：03-5872177



圖例	行政區域界線	標示		設施		
	村里界線	疏散避難方向		室內避難收容處所	醫療院所	EOC 指揮中心
	道路	海 適用海嘯災害	震 適用地震災害	室外避難收容處所	消防單位	
	106 縣道	土 適用土石流災害	水 適用水災災害	直升機起降點	警察單位	

新竹縣關西鎮【東平里】簡易疏散避難圖

編號1000404021 (1/1)

防災資訊表

行政區位圖



新竹縣關西鎮東平里

災害通報單位

- 新竹縣災害應變中心
電話：03-5529222、03-5520701
- 關西鎮災害應變中心
電話：03-5870110
- 新竹縣政府消防局關西分隊
電話：03-5872790

緊急聯絡人

- 里長：鄧光明
電話：03-5880338
0935-097522

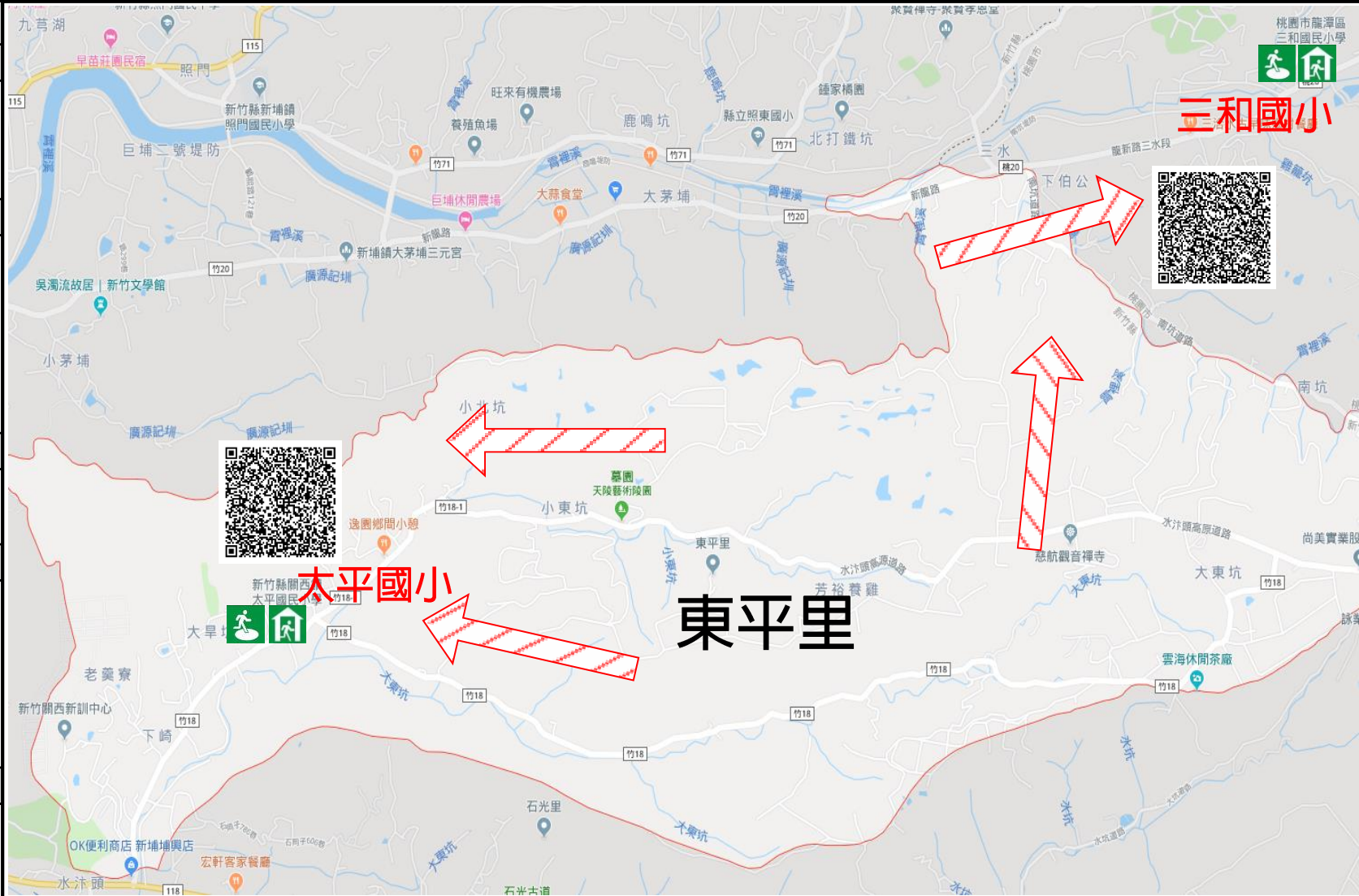
防災資訊網站



- 土石流防災資訊網
- 中央氣象局全球資訊網
- 新竹縣政府消防局

避難收容處所

1. 太平國小 (水) (土)
地址：大早坑27號
電話：03-5882634
2. 三和國小 (水) (土)
地址：三和村直坑39號
電話：03-4792154#51



行政區域界線		標示		設施		
圖例	—— 村里界線	疏散避難方向		室內避難收容處所	醫療院所	EOC 指揮中心
	—— 道路	海 適用海嘯災害	震 適用地震災害	室外避難收容處所	消防單位	
	106 縣道	土 適用土石流災害	水 適用水災災害	直升機起降點	警察單位	